
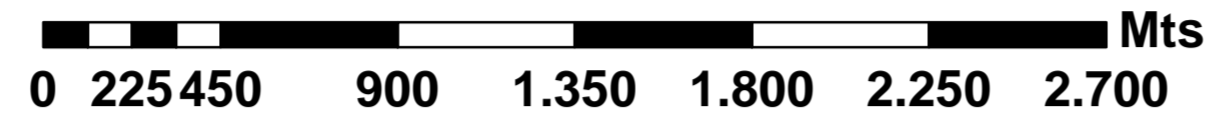


DEPARTAMENTO DEL ATLANTICO
Secretaría de Planeación
Municipio de Sabanagrande



10°50'0"N

10°50'0"N

10°48'20"N

10°48'20"N

10°46'40"N

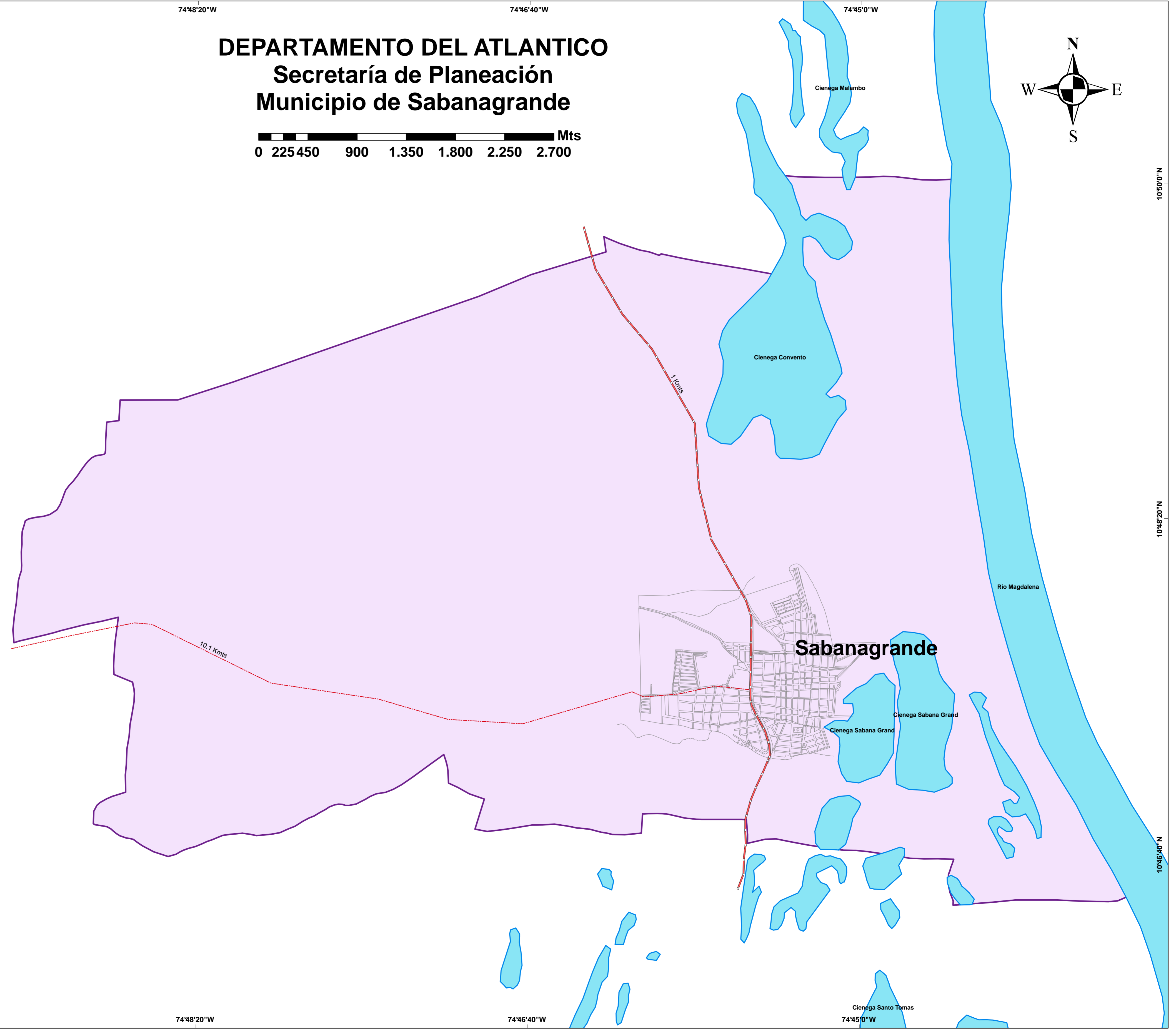
10°46'40"N

CONVENCIONES

-  Cabecera Municipal y Corregimientos
-  cuerpos de agua

Tipo de Vías

-  Nacional
-  Otras



74°50'0"W

74°48'20"W

74°46'40"W

74°50'0"W