
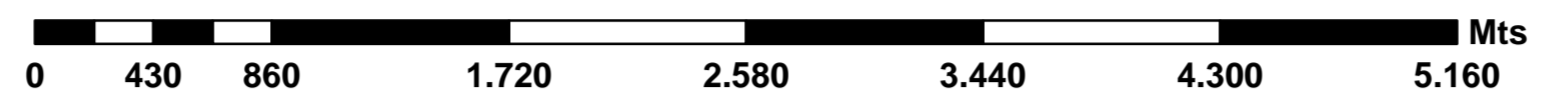


DEPARTAMENTO DEL ATLÁNTICO
Secretaría de Planeación
Mapa Municipio de Palmar de Varela



10°44'5" N

10°44'5" N

10°41'40" N



10°41'40" N


10°39'15" N

10°39'15" N

CONVENCIONES

Tipo de Vías

-  Nacional
-  Otras

 Cabecera Municipal y Corregimientos

 Cuerpos de Agua

