

75°0'0"W

74°56'30"W

74°53'0"W


74°49'30"W



DEPARTAMENTO DEL ATLÁNTICO

Secretaría de Planeación

Mapa Municipio de Campo de la Cruz



10°27'0"N

10°27'0"N

10°23'30"N

10°23'30"N

Ciénaga de Sabalo

Ciénaga Vieja

Ciénaga de Sanaguar

Bohórquez

6 Kmts

22 Kmts

Ciénaga Flechas

Rio Magdalena

8 Kmts

9.2 Kmts

Campo de la Cruz




11.2 Kmts


Ciénaga Real

8 Kmts

CONVENCIONES

Tipo de Vía

-  Departamental
-  Nacional
-  Otras

 Cebeceras Municipal y Corregimiento

 Auerpos de Agua

75°0'0"W

74°56'30"W

74°53'0"W

74°49'30"W