



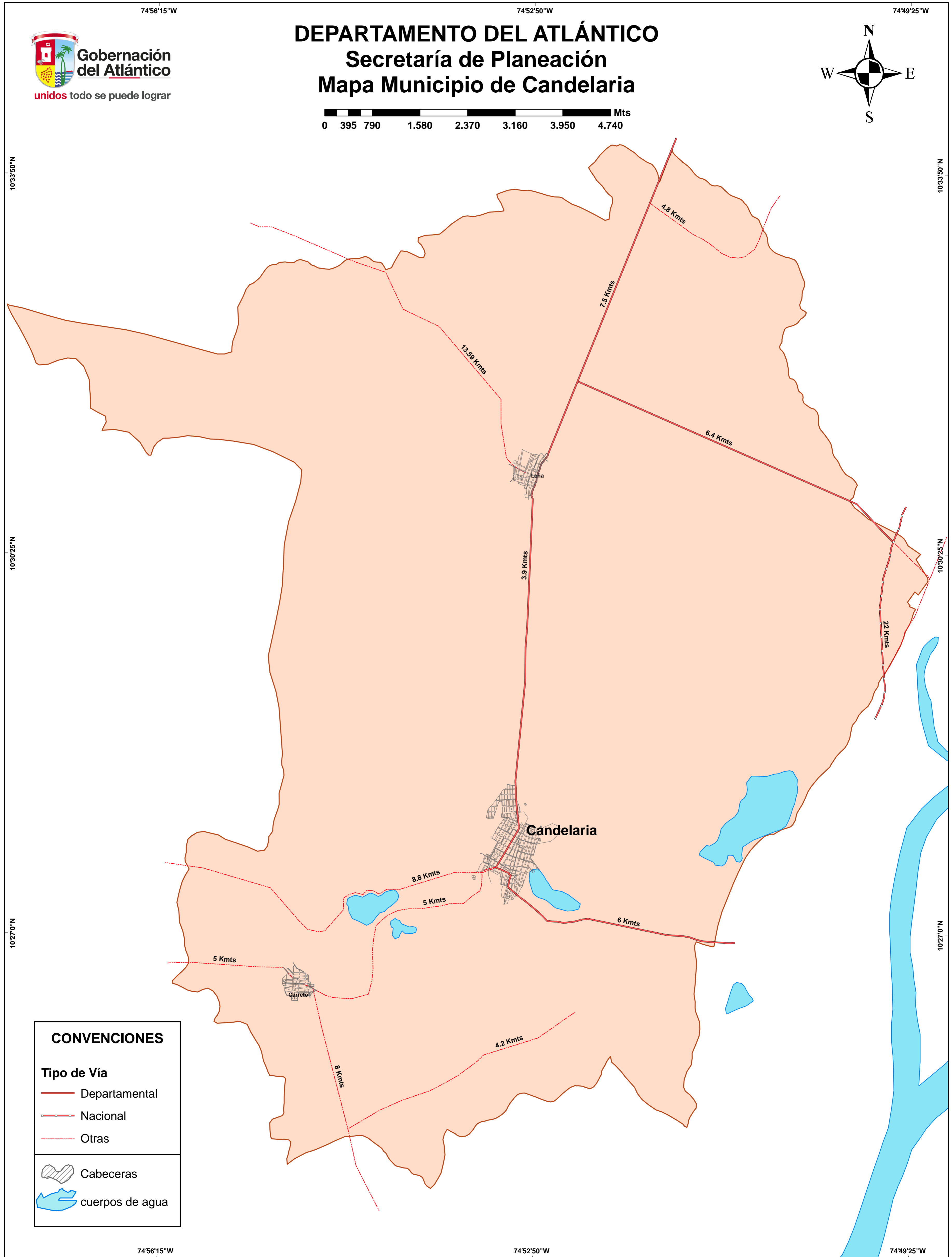
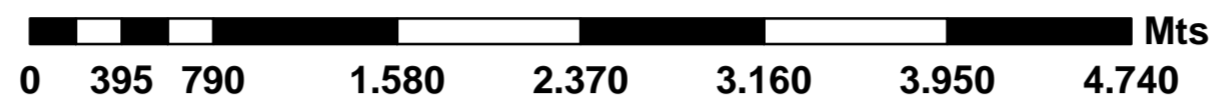

Gobernación  
del Atlántico

unidos todo se puede lograr

# DEPARTAMENTO DEL ATLÁNTICO




## Secretaría de Planeación

### Mapa Municipio de Candelaria



#### CONVENCIONES

##### Tipo de Vía

-  Departamental
-  Nacional
-  Otras

 Cabeceras

 cuerpos de agua

74°56'15"W

74°52'50"W

74°49'25"W

10°33'50"N

10°33'50"N

10°30'25"N

10°30'25"N

10°27'0"N

10°27'0"N